

Tappa
04










BARCELLONA POZZO DI GOTTO - GIARRE

km 216

cronotabella

venerdì 14 aprile 2023

D = 3700 m

| Quota | | | DISTANZE | | | ORA DI PASSAGGIO | | | | |
|--|-------------|----------------------------------|---------------|----------------------------|--------------------|------------------|--------------|--------------|--------------|--------------|
| | | | par- ziale | per- corse | da per- correre | media km/ora | | | | |
| | | | | | | 40 | 38 | 36 | | |
| PROVINCIA DI MESSINA | | | | | | | | | | |
| | | | >>>>> | | | | | | | |
|  | 25 | BARCELLONA POZZO DI GOTTO | ↑ | Start Village | 7.2 | | 9.30 | 9.30 | 9.30 | |
|  | 18 | BARCELLONA POZZO DI GOTTO | ↑ | km 0 | 0.0 | 0.0 | 216.0 | 9.45 | 9.45 | 9.45 |
| | 5 | Falcone | ↑ | ss.113 | 6.9 | 6.9 | 209.1 | 9.54 | 9.54 | 9.54 |
| | 201 | Tindari | ↑ | ss.113 | 7.0 | 13.9 | 202.1 | 10.04 | 10.05 | 10.06 |
| | 37 | galleria | ↑ | 188m | 5.3 | 19.2 | 196.8 | 10.11 | 10.12 | 10.13 |
| | 6 | Marina di Patti | ↔ | ss.113 | 4.8 | 24.0 | 192.0 | 10.16 | 10.18 | 10.19 |
| | 64 | galleria | ↑ | 120m | 6.9 | 30.9 | 185.1 | 10.26 | 10.28 | 10.30 |
| | 39 | Gioiosa Marea | ↑ | ss.113 | 3.2 | 34.1 | 181.9 | 10.30 | 10.32 | 10.34 |
| | 15 | Brolo | ↑ | ss.113 | 7.0 | 41.1 | 174.9 | 10.38 | 10.41 | 10.43 |
| | 85 | Capo d'Orlando | ↔ | ss.116-Loc. San Martino | 7.8 | 48.9 | 167.1 | 10.49 | 10.52 | 10.55 |
| | 457 | Naso | ↔ | ss.116 | 10.7 | 59.6 | 156.4 | 11.06 | 11.10 | 11.14 |
| | 641 | Castell'Umberto | ↔ | v.Roma-ss.116 | 6.8 | 66.4 | 149.6 | 11.16 | 11.21 | 11.26 |
| | 733 | Uria | ↔ | ss.116 | 12.2 | 78.6 | 137.4 | 11.33 | 11.38 | 11.44 |
|  | 1278 | Floresta | ↑ | ss.116 | 13.3 | 91.9 | 124.1 | 12.05 | 12.12 | 12.21 |
| | 1256 | Favoscuro | ↑ | ss.116 | 5.7 | 97.6 | 118.4 | 12.11 | 12.19 | 12.29 |
| | 1025 | Santa Domenica Vittoria | ↑ | ss.116 | 8.1 | 105.7 | 110.3 | 12.21 | 12.29 | 12.39 |
| PROVINCIA DI CATANIA | | | | | | | | | | |
| | 735 | Randazzo | ↔ | ss.120 | 6.8 | 112.5 | 103.5 | 12.29 | 12.38 | 12.48 |
|  | 729 | P.L. | ↑ | ss.120 | 2.2 | 114.7 | 101.3 | 12.32 | 12.41 | 12.51 |
| | 655 | Passopisciaro | ↑ | ss.120 | 5.8 | 120.5 | 95.5 | 12.39 | 12.48 | 12.58 |
| | 721 | Solicchiata | ↑ | ss.120 | 3.6 | 124.1 | 91.9 | 12.44 | 12.53 | 13.04 |
| | 545 | Linguaglossa | ↔ | v.Umberto I - via Mareneve | 7.7 | 131.8 | 84.2 | 12.53 | 13.03 | 13.14 |
|  | 559 | P.L. | ↑ | | 0.5 | 132.3 | 83.7 | 12.54 | 13.04 | 13.15 |
| | 715 | Incr. Trazzera 1000 | ↑ | | 2.9 | 135.2 | 80.8 | 13.01 | 13.11 | 13.23 |
| | 1517 | Bv. di Piano Provenzana | ↑ | via Mareneve | 12.6 | 147.8 | 68.2 | 13.30 | 13.44 | 13.59 |
|  | 1627 | Etna - Due Monti | ↑ | Str. Mareneve | 1.8 | 149.6 | 66.4 | 13.35 | 13.48 | 14.04 |
| | 1605 | Bv. Rifugio Citelli | ↑ | str. Mareneve | 1.1 | 150.7 | 65.3 | 13.36 | 13.50 | 14.05 |
| | 824 | Fornazzo | ↔ | sp.59II | 11.8 | 162.5 | 53.5 | 13.50 | 14.04 | 14.20 |
| | 842 | Culmine di Scorciavacca | ↑ | sp.59III | 6.3 | 168.8 | 47.2 | 13.59 | 14.14 | 14.30 |
| | 735 | Vena | ↑ | sp.68 | 2.8 | 171.6 | 44.4 | 14.02 | 14.17 | 14.34 |
| | 325 | Piedimonte Etneo | ↔ | sp.2III | 6.5 | 178.1 | 37.9 | 14.10 | 14.25 | 14.42 |
| | 156 | Nunziata-Quartiere | ↑ | v.Piedimonte | 4.9 | 183.0 | 33.0 | 14.16 | 14.31 | 14.49 |
|  | 191 | Nunziata | ↑ | v.Cutrazzo | 1.3 | 184.3 | 31.7 | 14.18 | 14.34 | 14.51 |
| | 656 | Montargano | ↔ | sp.155 | 7.5 | 191.8 | 24.2 | 14.36 | 14.53 | 15.12 |
|  | 842 | Culmine di Scorciavacca | ↔ | sp.59III | 2.7 | 194.5 | 21.5 | 14.42 | 14.59 | 15.19 |
| | 735 | Vena | ↑ | sp.68 | 2.8 | 197.3 | 18.7 | 14.45 | 15.03 | 15.23 |
| | 325 | Piedimonte Etneo | ↔ | sp.2III | 6.5 | 203.8 | 12.2 | 14.53 | 15.11 | 15.31 |
| | 156 | Nunziata-Quartiere | ↔ | sp.65 | 4.9 | 208.7 | 7.3 | 14.59 | 15.17 | 15.38 |
| | 17 | Mascalì | ↔ | ss.114 | 3.7 | 212.4 | 3.6 | 15.03 | 15.21 | 15.42 |
|  | 85 | GIARRE | ↑ | v.Callipoli | 3.6 | 216.0 | 0.0 | 15.08 | 15.27 | 15.48 |

NOTE:



Traguardo Volante:

km 184.3 Nunziata



Gran Premio della Montagna:

km 91.9 - Floresta - m 1278 (Sup.)

km 149.6 - Etna - Due Monti - m 1627 (Sup.)

km 194.5 - Culmine di Scorciavacca - m 842 (Sup.)



Galleria/Tunnel: km



Passaggio a Livello/Level Crossing: km 114.7 - 132.3



Tappa
04
cronotabella

BARCELLONA POZZO DI GOTTO - GIARRE

venerdì 14 aprile 2023

| Prov/com | Distanza | Località | DIR | via | km 216 |
|----------------------------------|----------|---------------------------|-----|---------------|-------------------------------|
| MESSINA | | | | | |
| Barcellona Pozzo di Gotto | | | | | |
| | | BARCELLONA POZZO DI GOTTO | ↑ | Start Village | |
| | | | ↑ | via Roma | |
| | | | ↩ | ss.113 | via Guglielmo Marconi |
| | | | ↑ | ss.113 | via Guglielmo Marconi |
| | | | ↑ | ss.113 | via Onorevole Gaetano Martino |
| | | | ↑ | ss.113 | |
| | | | ↑ | ss.113 | Ponte Torrente di Termini |
| Terme Vigliatore | | | | | |
| | | | ↑ | ss.113 | |
| | | | ↑ | ss.113 | sottopasso ferrovia |
| | | | ↑ | ss.113 | via Nazionale Terme |
| | | | ↑ | ss.113 | via San Biagio |
| | | | ↑ | ss.113 | |
| | | | ↑ | ss.113 | Ponte Torrente Mazzarrà |
| | | BARCELLONA POZZO DI GOTTO | ↑ | ss.113 | km 0 |
| | | | ↑ | ss.113 | |
| Furnari | | | | | |
| | | | ↑ | ss.113 | via Nazionale Vigliatore |
| | | | ↑ | ss.113 | |
| | | | ↑ | ss.113 | sottopasso ferrovia |
| | | | ↑ | ss.113 | |
| | | | ↑ | ss.113 | Loc. San Filippo |
| | | | ↑ | ss.113 | sottopasso ferrovia |
| | | | ↑ | ss.113 | |
| | | | ↑ | ss.113 | sottopasso A20 |
| | | | ↑ | ss.113 | |
| Falcone | | | | | |
| | | | ↑ | ss.113 | |
| | | Falcone | ↑ | ss.113 | |
| | | | ↑ | ss.113 | via Nazionale |
| | | | ↑ | ss.113 | sottopasso A20 |
| Oliveri | | | | | |
| | | | ↑ | ss.113 | |
| | | | ↑ | ss.113 | sottopasso ferrovia |
| | | | ↑ | ss.113 | |
| Patti | | | | | |
| | | | ↑ | ss.113 | |
| | | Tindari | ↑ | ss.113 | |
| | | | ↑ | ss.113 | |
| | | galleria | ↑ | ss.113 | 188m |
| | | | ↑ | ss.113 | |
| | | | ↩ | sp.118a | |
| | | | ↑ | sp.118a | sottopasso ss.113 |
| | | | ↑ | sp.118a | |
| | | | ↑ | sp.118a | sottopasso A20 |
| | | | ↑ | sp.118a | |
| | | | ↩ | | |
| | | | ↑ | | |
| | | Marina di Patti | ↑ | ss.113 | via Andrea Doria |
| | | | ↑ | ss.113 | via Cristoforo Colombo |
| | | | ↑ | ss.113 | |

Tappa
04
cronotabella

BARCELLONA POZZO DI GOTTO - GIARRE

venerdì 14 aprile 2023

| Prov/com | Distanza | Località | DIR via | km 216 |
|------------------------|----------|-----------------|----------|----------------------------|
| | | | ↑ ss.113 | |
| Gioiosa Marea | | | | |
| | | | ↑ ss.113 | |
| | | | ↑ ss.113 | incr. Via Anna Rita Sidoti |
| | | | ↑ ss.113 | sottopasso Ferrovia |
| | | | ↑ ss.113 | San Giorgio |
| | | | ↑ ss.113 | |
| | | | ↑ ss.113 | Loc. Ridente |
| | | galleria | ↑ ss.113 | 120m |
| | | | ↑ ss.113 | |
| | | Gioiosa Marea | ↑ ss.113 | via Umberto I |
| | | | ↑ ss.113 | via Umberto I |
| | | | ↑ ss.113 | |
| Piraino | | | | |
| | | | ↑ ss.113 | Loc. Calanovella |
| | | | ↑ ss.113 | |
| | | | ↑ ss.113 | via Nazionale |
| | | | ↑ ss.113 | Loc. Gliaca di Piraino |
| Brolo | | | | |
| | | | ↑ ss.113 | |
| | | Brolo | ↑ ss.113 | via Vittorio Emanuele II |
| | | | ↑ ss.113 | via Vittorio Emanuele II |
| | | | ↑ ss.113 | via Statale |
| | | | ↑ ss.113 | |
| Naso | | | | |
| | | | ↑ ss.113 | |
| Capo d'Orlando | | | | |
| | | | ↑ ss.113 | via Nazionale |
| | | Capo d'Orlando | ↩ ss.116 | Loc. San Martino |
| | | | ↑ ss.116 | |
| Naso | | | | |
| | | | ↑ ss.116 | |
| | | Naso | ↑ ss.116 | via Giallongo |
| | | | ↑ ss.116 | via Carlo Alberto |
| | | | ↑ ss.116 | Piazza Papa Giovanni XXIII |
| | | | ↑ ss.116 | via Roma |
| | | | ↑ ss.116 | |
| Castell'Umberto | | | | |
| | | | ↑ ss.116 | |
| | | | ↑ ss.116 | via Nazionale |
| | | | ↑ ss.116 | via 24 Maggio |
| | | Castell'Umberto | ↩ ss.116 | via Vittorio Veneto |
| | | | ↩ ss.116 | via Roma |
| | | | ↑ ss.116 | |
| Sinagra | | | | |
| | | | ↑ ss.116 | |
| Ucria | | | | |
| | | | ↑ ss.116 | |
| | | Ucria | ↑ ss.116 | via Padre Bernardino |
| | | | ↑ ss.116 | |
| Floresta | | | | |

Tappa
04
cronotabella

BARCELLONA POZZO DI GOTTO - GIARRE

venerdì 14 aprile 2023

| Prov/com | Distanza | Località | DIR | via | km 216 |
|--------------------------------|----------|-------------------------|-----|--------|---------------------------|
| | | | ↑ | ss.116 | |
| | | Floresta | ↑ | ss.116 | Corso Umberto I |
| | | | ↑ | ss.116 | Corso Umberto I |
| | | | ↑ | ss.116 | |
| | | | ↑ | ss.116 | Loc. Portella dello Zoppo |
| | | Favoscuro | ↑ | ss.116 | |
| | | | ↑ | ss.116 | |
| | | | ↑ | ss.116 | |
| Santa Domenica Vittoria | | | | | |
| | | | ↑ | ss.116 | |
| | | Santa Domenica Vittoria | ↑ | ss.116 | via Libertà |
| | | | ↑ | ss.116 | via Libertà |
| | | | ↑ | ss.116 | |
| CATANIA | | | | | |
| Randazzo | | | | | |
| | | | ↑ | ss.116 | |
| | | | ↑ | ss.116 | Ponte Fiume Alcantara |
| | | Randazzo | ↑ | ss.116 | |
| | | | ↔ | ss.120 | via Giuseppe Bonaventura |
| | | P.L. | ↑ | ss.120 | |
| | | | ↑ | ss.120 | |
| | | | ↑ | ss.120 | |
| Castiglione di Sicilia | | | | | |
| | | Passopisciaro | ↑ | ss.120 | via Regina Margherita |
| | | | ↑ | ss.120 | |
| | | Solicchiata | ↑ | ss.120 | via Nazionale |
| | | | ↑ | ss.120 | |
| Linguaglossa | | | | | |
| | | | ↑ | ss.120 | |
| | | | ↑ | ss.120 | via Nazionale |
| | | | ↑ | ss.120 | via Libertà |
| | | | ↑ | ss.120 | via Giuseppe Garibaldi |
| | | | ↑ | ss.120 | via Roma |
| | | Linguaglossa | ↔ | | via Umberto I |
| | | | ↑ | | str. Mareneve |
| | | P.L. | ↑ | | |
| | | | ↑ | | str. Mareneve |
| | | Incr. Trazzera 1000 | ↑ | | str. Mareneve |
| | | | ↑ | | str. Mareneve |
| | | Bv. di Piano Provenzana | ↑ | | str. Mareneve |
| | | | ↑ | | str. Mareneve |
| | | Etna - Due Monti | ↑ | | str. Mareneve |
| | | | ↑ | | str. Mareneve |
| Piedimonte Etneo | | | | | |
| | | | ↑ | | str. Mareneve |
| Sant'Alfio | | | | | |
| | | | ↑ | | str. Mareneve |
| | | Bv. Rifugio Citelli | ↑ | | str. Mareneve |
| | | | ↑ | | str. Mareneve |
| Milo | | | | | |
| | | | ↑ | | str. Mareneve |
| Sant'Alfio | | | | | |

Tappa
04
cronotabella

BARCELLONA POZZO DI GOTTO - GIARRE

venerdì 14 aprile 2023

| Prov/com | Distanza | Località | DIR | via | km 216 |
|-------------------------|----------|-------------------------|-----|----------|------------------------------------|
| | | | ↑ | | str. Mareneve |
| Milo | | | | | |
| | | Fornazzo | ↑ | | str. Mareneve |
| | | | ↖ | sp.59III | via Mongibello |
| | | | ↑ | sp.59III | via Linguaglossa |
| Sant'Alfio | | | | | |
| | | | ↑ | sp.59III | |
| Mascali | | | | | |
| | | Culmine di Scorciovacca | ↑ | sp.59III | |
| | | | ↑ | sp.59III | |
| | | | ↑ | sp.59III | |
| Piedimonte Etneo | | | | | |
| | | | ↑ | sp.59III | |
| | | | ↗ | sp.68 | |
| | | | ↑ | sp.68 | |
| | | Vena | ↑ | sp.68 | via Vena |
| | | | ↑ | sp.68 | via Calvario |
| | | | ↑ | sp.68 | via Ragonesi |
| | | | ↑ | sp.68 | |
| | | | ↑ | sp.68 | via Noci |
| | | | ↑ | sp.68 | sottopasso ferrovia |
| | | Piedimonte Etneo | ↗ | sp.2III | via Notara |
| | | | ↑ | sp.2III | via Tavola |
| Mascali | | | | | |
| | | | ↑ | sp.2III | |
| | | | ↑ | sp.2III | Loc. Santa Venera |
| | | | ↑ | sp.2III | |
| | | Nunziata-Quartiere | ↑ | sp.2III | |
| | | | ↑ | sp.2III | via Piedimonte |
| | | | ↖ | | via Mazzaglia |
| | | | ↗ | | via Risorgimento |
| | | | ↗ | | via Giarre Nunziata |
| | | | ↑ | | sottopasso ferrovia |
| | | Nunziata | ↑ | | via Etna |
| | | | ↗ | | via Piedimonte |
| | | | ↖ | | via Cutrazzo |
| | | | ↑ | | via Cutrazzo |
| | | | ↗ | | via Arciprete Mariano Alfio Patané |
| | | | ↖ | | via Scorciovacca Montarsi |
| | | | ↑ | | via Scorciovacca Montarsi |
| | | | ↖ | sp.55 | via Andronico |
| | | Montargano | ↗ | sp.155 | via Nocille |
| | | | ↑ | sp.155 | |
| | | Culmine di Scorciovacca | ↗ | sp.59III | |
| | | | ↑ | sp.59III | |
| Piedimonte Etneo | | | | | |
| | | | ↑ | sp.59III | |
| | | | ↗ | sp.68 | |
| | | | ↑ | sp.68 | |
| | | Vena | ↑ | sp.68 | via Vena |
| | | | ↑ | sp.68 | via Calvario |
| | | | ↑ | sp.68 | via Ragonesi |
| | | | ↑ | sp.68 | |

Tappa
04
cronotabella

BARCELLONA POZZO DI GOTTO - GIARRE

venerdì 14 aprile 2023

| Prov/com | Distanza | Località | DIR | via | km 216 |
|----------------|----------|--------------------|-----|---------|----------------------------|
| | | | ↑ | sp.68 | via Noci |
| | | | ↑ | sp.68 | sottopasso ferrovia |
| | | Piedimonte Etneo | ↗ | sp.2III | via Notara |
| | | | ↑ | sp.2III | via Tavola |
| Mascali | | | | | |
| | | | ↑ | sp.2III | |
| | | | ↑ | sp.2III | Loc. Santa Venera |
| | | | ↑ | sp.2III | |
| | | Nunziata-Quartiere | ↖ | sp.65 | via Archi Vallonazzo |
| | | | ↗ | sp.65 | via Archi Vallonazzo |
| | | | ↑ | sp.65 | sovrappasso A18 |
| | | | ↑ | sp.65 | via Archi Vallonazzo |
| | | | ↖ | sp.65 | via Cuzzulù |
| | | | ↗ | sp.65 | via Cuzzulù |
| | | | ↗ | | via Federico II d'Aragona |
| | | | ↑ | | sottopasso ferrovia |
| | | | ↑ | | via Federico II d'Aragona |
| | | Mascali | ↑ | | Piazza 4 Novembre |
| | | | ↑ | | via dei Giurati |
| | | | ↑ | | Piazza Duomo |
| | | | ↖ | | via Francesco Crispi |
| | | | ↗ | ss.114 | |
| | | | ↑ | ss.114 | sottopasso ferrovia |
| | | | ↑ | ss.114 | |
| Giarre | | | | | |
| | | | ↑ | ss.114 | |
| | | | ↑ | ss.114 | Loc. Santa Maria la Strada |
| | | | ↑ | ss.114 | via Ruggero I |
| | | | ↑ | ss.114 | |
| | | | ↑ | ss.114 | via Callipoli |
| | | GIARRE | ↑ | ss.114 | via Callipoli |