

PREFETTURA DI PALERMO

- 2 FEB. 2021

UFFICIO TELEGRAFICO



08/51

*Prefettura di Palermo*

*Ufficio Territoriale del Governo*

*Area V<sup>A</sup> - Protezione Civile, Difesa Civile e Coordinamento del Soccorso Pubblico*

**P.E.C. Urgentissima**

Palermo, 02 Febbraio 2021

<a href="mailto:assessorato.risorse.agricole.alimentari@certmail.regione.sicilia.it">assessorato.risorse.agricole.alimentari@certmail.regione.sicilia.it</a>	Assessorato Regionale Agricoltura e Foreste
<a href="mailto:dipartimento.agricoltura@certmail.regione.sicilia.it">dipartimento.agricoltura@certmail.regione.sicilia.it</a>	Dipartimento dell'Agricoltura
<a href="mailto:dipartimento.azienda.foreste@certmail.regione.sicilia.it">dipartimento.azienda.foreste@certmail.regione.sicilia.it</a>	Dipartimento Sviluppo Rurale e Territoriale
<a href="mailto:dipartimento.pesca@certmail.regione.sicilia.it">dipartimento.pesca@certmail.regione.sicilia.it</a>	Dipartimento della Pesca Mediterranea
<a href="mailto:dipartimento.acqua.rifiuti@certmail.regione.sicilia.it">dipartimento.acqua.rifiuti@certmail.regione.sicilia.it</a>	Dipartimento Regionale delle Acque e dei Rifiuti
<a href="mailto:protezionecivile@cert.cittametropolitana.pa.it">protezionecivile@cert.cittametropolitana.pa.it</a>	Alla Citta' Metropolitana di Palermo - Protezione Civile
<a href="mailto:ufficiodigabinetto@cert.cittametropolitana.pa.it">ufficiodigabinetto@cert.cittametropolitana.pa.it</a>	
<a href="mailto:gab.quest.pa@pecps.poliziadistato.it">gab.quest.pa@pecps.poliziadistato.it</a>	Questura
<a href="mailto:tpa34904@pec.carabinieri.it">tpa34904@pec.carabinieri.it</a>	Comando Provinciale Carabinieri
<a href="mailto:provpacdo.carabinieri.it">provpacdo.carabinieri.it</a>	
<a href="mailto:pa0550000p@pec.gdf.it">pa0550000p@pec.gdf.it</a>	Comando Provinciale Guardia di Finanza
<a href="mailto:salop.pa@gdf.it">salop.pa@gdf.it</a>	
<a href="mailto:com.palermo@cert.vigilfuoco.it">com.palermo@cert.vigilfuoco.it</a>	Comando Provinciale Vigili del Fuoco
<a href="mailto:so.palermo@vigilfuoco.it">so.palermo@vigilfuoco.it</a>	
<a href="mailto:com.salaop.palermo@cert.vigilfuoco.it">com.salaop.palermo@cert.vigilfuoco.it</a>	
<a href="mailto:sezpolda.pa@pecps.poliziadistato.it">sezpolda.pa@pecps.poliziadistato.it</a>	Comando Sezione Polstrada
<a href="mailto:polstradacoc.pa@poliziadistato.it">polstradacoc.pa@poliziadistato.it</a>	
<a href="mailto:dm.palermo@pec.mit.gov.it">dm.palermo@pec.mit.gov.it</a>	Direzione Marittima - Capitaneria di Porto
<a href="mailto:emergenze.dg.dighe@pec.mit.gov.it">emergenze.dg.dighe@pec.mit.gov.it</a>	Ufficio Tecnico per le Dighe
<a href="mailto:rfi-dpr-dtp.pa.utpa@pec.rfi.it">rfi-dpr-dtp.pa.utpa@pec.rfi.it</a>	Direzione Compartimentale Ferrovie dello Stato
<a href="mailto:anas.sicilia@postacert.stradeanas.it">anas.sicilia@postacert.stradeanas.it</a>	Compartimento Ente Nazionale strade (A.N.A.S.)



# *Prefettura di Palermo*

## *Ufficio Territoriale del Governo*

*Area V<sup>^</sup> - Protezione Civile, Difesa Civile e Coordinamento del Soccorso Pubblico*

[autostradesiciliane@posta-cas.it](mailto:autostradesiciliane@posta-cas.it)

Presidenza Consorzio Autostrade Siciliane

[coepalermo@enel.com](mailto:coepalermo@enel.com)

Direzione Compartimentale ENEL

[enelproduzione@pec.enel.it](mailto:enelproduzione@pec.enel.it)

Enel – Centro Operativo AT – MT

[avvisi.meteo@pec.telecomitalia.it](mailto:avvisi.meteo@pec.telecomitalia.it)

TELECOM – Unità Territoriale Rete Sud Area  
Rete Operativa Sicilia

[protezionecivile@comune.palermo.it](mailto:protezionecivile@comune.palermo.it)

Ufficio Comunale di Protezione Civile

[cp.palermo@cert.cri.it](mailto:cp.palermo@cert.cri.it)

Presidenza Croce Rossa Italiana

[itqt9h@hotmail.com](mailto:itqt9h@hotmail.com)

Presidenza Associazione Radioamatori Italiana (ARI)

[cop\\_pa\\_foreste@regione.sicilia.it](mailto:cop_pa_foreste@regione.sicilia.it)

Direzione Sala Operativa Regionale  
c/o Ispettorato Ripartimentale Foreste

[geniocivile.pa@certmail.regione.sicilia.it](mailto:geniocivile.pa@certmail.regione.sicilia.it)

Genio Civile

[rgtgua4@postacert.difesa.it](mailto:rgtgua4@postacert.difesa.it)

Comando 4<sup>^</sup> Genio Guastatori

[siciliacque@siciliacquespa.com](mailto:siciliacque@siciliacquespa.com)

Siciliacque

[voltanospa@pec.it](mailto:voltanospa@pec.it)

Presidenza Azienda Consortile Acquedotto del Voltano

[palermo@pec.consorzibonificasicilia.it](mailto:palermo@pec.consorzibonificasicilia.it)

Consorzio di Bonifica 2

[sopessrl@legalmail.it](mailto:sopessrl@legalmail.it)

Azienda Agricola Foderà

[rfi-dpr-dtp.pa@pec.rfi.it](mailto:rfi-dpr-dtp.pa@pec.rfi.it)

Rete Ferroviaria Italiana (RFI) - Esercizio Infrastrutture

[direzione.generale@pec.easacque.it](mailto:direzione.generale@pec.easacque.it)

Ente Acquedotti Siciliani (E.A.S.)

**PALERMO**

[comfopsud@postacert.difesa.it](mailto:comfopsud@postacert.difesa.it)

Comando Forze Operative Sud  
**NAPOLI**



# *Prefettura di Palermo*

## *Ufficio Territoriale del Governo*

*Area V<sup>^</sup> - Protezione Civile, Difesa Civile e Coordinamento del Soccorso Pubblico*

enelproduzione@pec.enel.it

Enel – Divisione GEM/ER Unità di Business  
Passo Martino – Zona Industriale  
**CATANIA**

Sigg. Sindaci e Commissari Straordinari dei  
Comuni della Provincia di Palermo  
**LORO SEDI**

e, per conoscenza

soris@protezionecivilesicilia.it

Dipartimento Regionale Protezione Civile (SORIS)  
**PALERMO**

brigamiles\_aosta@postacert.difesa.it

Comando Brigata Meccanizzata Aosta  
**MESSINA**

rfi-dpr-dtp.pa@pec.rfi.it

R.F.I. Dirigenza Centrale Coordinamento Movimento  
**MESSINA**

Oggetto: Avviso condizioni metereologiche avverse.

PROT. 08/51 PER OPPORTUNA NOTIZIA ET PER ATTIVAZIONE OGNI OCCORRENTE MISURA COMPETENZA, TRASMETTESI IN ALLEGATO ALLERTA DI PROTEZIONE CIVILE NR 21033, PERVENUTO AT ORE 15.31 ODIERNE DA SALA OPERATIVA REGIONALE SORIS PUNTO SS.LL. VORRANNO SEGUIRE ATTENTAMENTE EVOLUZIONE FENOMENI PREANNUNCIATI VALUTANDO SITUAZIONI CONTINGENTI PER ASSUNZIONE CONSEGUENTI DETERMINAZIONI COMPETENZA.

I SIGG. SINDACI VORRANNO SENSIBILIZZARE I DIPENDENTI UFFICI SULL'ADOZIONE DELLE MISURE RITENUTE PIÙ ADEGUATE PER LA CIRCOSTANZA, FAVORENDO LA CIRCOLARITÀ DELL'INFORMAZIONE TRA LA CITTADINANZA E FORNENDO INDICAZIONI UTILI SUI COMPORTAMENTI DA TENERE.

NELL'OCCASIONE VORRANNO FAVORIRE LA CONOSCENZA DEL NUMERO DI EMERGENZA UNICO EUROPEO (NUE) 112 PER L'EVENTUALE SEGNALAZIONE ALLE SALE OPERATIVE DEI VIGILI DEL FUOCO, DELLE FORZE DELL'ORDINE (POLIZIA DI STATO E CARABINIERI) DI SITUAZIONI DI PERICOLO ANCHE POTENZIALE.



*Prefettura di Palermo*

*Ufficio Territoriale del Governo*

*Area V<sup>a</sup> - Protezione Civile, Difesa Civile e Coordinamento del Soccorso Pubblico*

LE FORZE DELL'ORDINE VORRANNO SENSIBILIZZARE IL PERSONALE IMPEGNATO NEI SERVIZI DI VIGILANZA E PREVENZIONE NELL'AMBITO DEL PIANO COORDINATO DI CONTROLLO DEL TERRITORIO, FAVORENDO LA CIRCOLARITÀ DI INFORMAZIONE TRA LE SALE OPERATIVE ALT FORLANI  
PREFETTO PALERMO

**VISTO: p. IL PREFETTO  
IL DIRIGENTE DI TURNO  
(Dr.ssa Gargano)**

**ORIGINALE FIRMATO AGLI ATTI**



**Da:** DRPC-SORIS <drpc@soris-regionesiciliana.it>  
**Inviato:** martedì 2 febbraio 2021 15:31  
**A:** Referente utg Palermo  
**Oggetto:** 21033\_020221 - Trasmissione Avviso regionale di protezione civile per il rischio meteo-idrogeologico e idraulico  
**Allegati:** 21033\_AVVISO DRPC\_2021\_02\_02\_05916.pdf  
**Priorità:** Alta

Si trasmette in allegato l'Avviso Regionale di protezione civile per il rischio meteo-idrogeologico e idraulico in oggetto.

Le SS.LL. sono pregate, ciascuno per quanto di competenza, di:

- a) attuare le FASI OPERATIVE contemplate nei propri documenti e piani di protezione civile e di emergenza in relazione ai LIVELLI di ALLERTA dichiarati e secondo quanto previsto nella Direttiva Presidenziale allegata al DPRS n. 626/GAB del 30/10/2014;
- b) nel caso di AVVISO DI CONDIMETEO AVVERSE, valutare idoneamente le attività da svolgere e i provvedimenti da adottare in relazione ai rischi dovuti a forti venti, mareggiate ed altri fenomeni indicati nell'Avviso;
- c) verificare costantemente l'organizzazione e la capacità di attivazione del proprio sistema di gestione allerte ed emergenze;
- d) dare tempestiva diffusione dell'Avviso alle proprie strutture;
- e) informare costantemente la SORIS (Sala Operativa Regionale Integrata Siciliana) sull'evoluzione della situazione.

-----  
Normativa e documenti di riferimento (pubblicati sul sito web del Dipartimento)

- 1) Direttiva P.C.M. 27/02/2004 "Indirizzi operativi per la gestione organizzativa e funzionale del sistema di allertamento nazionale, statale e regionale per il rischio idrogeologico ed idraulico ai fini di protezione civile" (G.U. n. 59 del 11/03/2004 e G.U. n. 55 del 8/03/2005).
- 2) Direttiva Presidente Regione 14.1.08 - Attività comunali e intercomunali di protezione civile - Impiego del volontariato - Indirizzi regionali (GURS n.10 del 29/02/2008).
- 3) Linee Guida per la redazione dei piani di protezione civile comunali ed intercomunali in tema di rischio idrogeologico, DPRS del 27/01/2011 (GURS n. 8 del 18/02/2011).
- 4) DPRS n. 626/GAB del 30/10/2014 e allegata Direttiva Presidenziale.
- 5) Nota prot. n. 82259 del 04/11/2014 del Capo del Dipartimento Regionale della Protezione Civile.
- 6) Decreto Legislativo n° 1 del 2 gennaio 2018: Codice della protezione civile (G.U. n° 17 del 22/10/2018).

Trasmette SORIS Op.Daniela Bruno



prot. n° 05916

del 2-feb-2021

**AVVISO REGIONALE DI PROTEZIONE CIVILE  
PER IL RISCHIO METEO-IDROGEOLOGICO E IDRAULICO N. 21033**

(D.Lgs. n° 1 del 02/01/2018, Direttiva P.C.M. 27/02/2004 e ss.mm.ii., DPR n° 626/GAB del 30/10/2014 - Sistema di allertamento per rischio idrogeologico e idraulico)

**VALIDITA' dalle ore 16:00 del 2-feb-2021 fino alle ore 24:00 del 3-feb-2021**

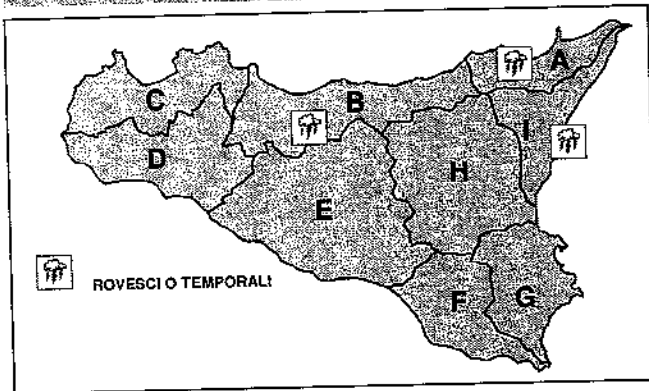
**RISCHIO METEO-IDROGEOLOGICO E IDRAULICO: LIVELLI DI ALLERTA**

**AGGIORNAMENTO PER OGGI 2/2/2021**

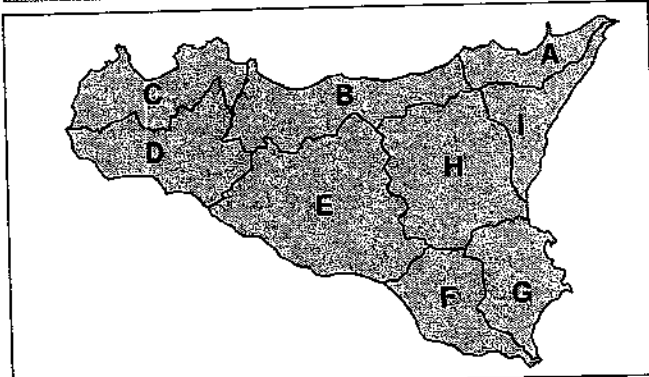
(di regola, dall'emissione alle ore 24:00)

**PREVISIONE PER DOMANI 3/2/2021**

(di regola, dalle ore 00:00 fino alle ore 24:00)



EOUE: ZONA A - USTICA, EGADI: ZONA C - PANTELLERIA: ZONA D - PELAGIE: ZONA E



EOUE: ZONA A - USTICA, EGADI: ZONA C - PANTELLERIA: ZONA D - PELAGIE: ZONA E

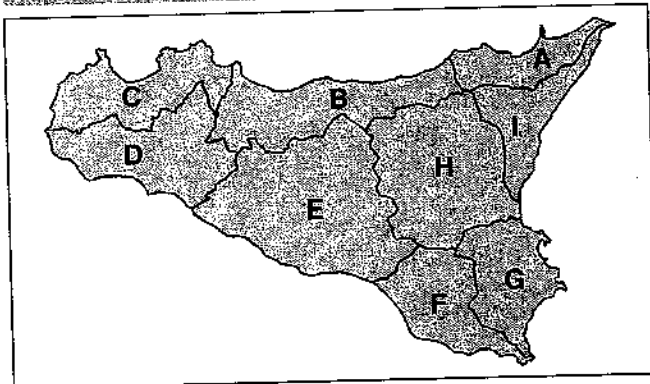
**RISCHIO IDRAULICO (bacini maggiori): LIVELLI DI ALLERTA**

**AGGIORNAMENTO PER OGGI 2/2/2021**

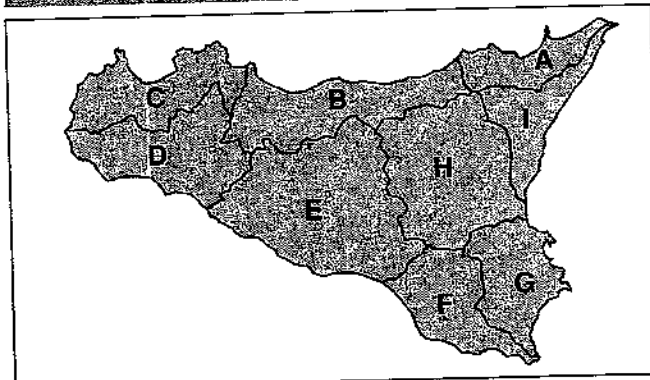
(di regola, dall'emissione alle ore 24:00)

**PREVISIONE PER DOMANI 3/2/2021**

(di regola, dalle ore 00:00 fino alle ore 24:00)



EOUE: ZONA A - USTICA, EGADI: ZONA C - PANTELLERIA: ZONA D - PELAGIE: ZONA E



EOUE: ZONA A - USTICA, EGADI: ZONA C - PANTELLERIA: ZONA D - PELAGIE: ZONA E

**LIVELLI DI ALLERTA ADOTTATI E FASI OPERATIVE ATTIVATE**

TIPO DI RISCHIO	LIVELLI DI ALLERTA E FASI OPERATIVE PER OGGI				LIVELLI DI ALLERTA E FASI OPERATIVE PER DOMANI			
	VERDE ATTENZIONE	GIALLA ATTENZIONE	ARANCIONE ATTENZIONE	ROSSO ATTENZIONE	VERDE ATTENZIONE	GIALLA ATTENZIONE	ARANCIONE ATTENZIONE	ROSSO ATTENZIONE
IDROGEOLOGICO E IDRAULICO (1)		C, D, E, F, G, H						
IDROGEOLOGICO E IDRAULICO PER TEMPORALI (2)		A, B, I						
IDRAULICO (3)		TUTTA LA REGIONE						

(1) Le possibili criticità idrauliche sono riferite ai bacini minori (< 50 kmq) e alle aree urbanizzate  
(2) Come sopra, con forzante Meteo  
(3) Condizioni diffuse di possibile criticità idraulica nei bacini maggiori (> 50 kmq)

**VEDI DISPOSIZIONI GENERALI E AVVERTENZE**

**NOTE** IN CASO DI ROVESCIO O TEMPORALI, PRESTARE PARTICOLARE ATTENZIONE AI DEFLUSSI NELLE AREE URBANE E NEI LUOGHI FREQUENTATI DALL'UOMO ANCHE IN PROSSIMITA' DEI CORSI D'ACQUA

FASI OPERATIVE ATTIVATE PER IL DRPC SICILIA

PER OGGI 2/2/2021

PER DOMANI 3/2/2021

SEGUE AVVISO



prot. n° 05916

del 2-feb-2021

**AVVISO REGIONALE DI PROTEZIONE CIVILE  
PER IL RISCHIO METEO-IDROGEOLOGICO E IDRAULICO N. 21033**

(D.Lgs. n° 1 del 02/01/2018, Direttiva P.C.M. 27/02/2004 e ss.mm.ii., DPRS n° 626/GAB del 30/10/2014 - Sistema di allertamento per rischio idrogeologico e idraulico)

**VALIDITA' dalle ore 16:00 del 2-feb-2021 fino alle ore 24:00 del 3-feb-2021**

**OPERAZIONI DI RILASCIO IN ALVEO PREVISTE E/O IN ATTO COMUNICATE DAI GESTORI DELLE DIGHE**  
(in parentesi: il bacino principale, il corso d'acqua a valle e le portate di scarico dichiarate in mc/s):

CASTELLO (Magazzolo, Magazzolo; 2), GAMMAUTA (Verdura, Sosio; 3), PRIZZI (Verdura, Raia; 1), SANTA ROSALIA (Irrinio, Irrinio; 2,6)

**IN RELAZIONE ALLE SOPRA INDICATE OPERAZIONI, POTREBBERO VERIFICARSI FENOMENI LOCALIZZATI E/O DIFFUSI DI ESONDAZIONE LUNGO I CORSI D'ACQUA A VALLE DELLE DIGHE. LE STRUTTURE LOCALI DI PROTEZIONE CIVILE ADOTTERANNO, AL RIGUARDO, LE PROCEDURE PREVISTE NEI PROPRI PIANI DI PROTEZIONE CIVILE PER IL RISCHIO IDROGEOLOGICO E IDRAULICO**

**DOCUMENTI DI RIFERIMENTO EMESSI DAL DPC/CENTRO FUNZIONALE CENTRALE:**

VALUTAZIONI METEOROLOGICHE NUMERICHE	del 2-feb-2021	PREVISIONI METEO SINOTTICHE NAZIONALI	del 2-feb-2021
BOLLETTINO DI VIGILANZA METEOROLOGICA NAZIONALE	del 2-feb-2021		
<input type="checkbox"/> L'AVVISO DI CONDIZIONI METEOROLOGICHE AVVERSE	del		

**FENOMENI PREVISTI**

per la giornata di oggi 02-feb-21

per la giornata di domani 03-feb-21

Isolate, anche a carattere di rovescio o temporale, su Sicilia settentrionale e nord-orientale, con quantitativi cumulati generalmente deboli	<b>PRECIPITAZIONI</b>	Nessun fenomeno significativo
Nessun fenomeno significativo	<b>NEVICATE</b>	Nessun fenomeno significativo
Nessun fenomeno significativo	<b>VISIBILITA'</b>	Nessun fenomeno significativo
Nessuna variazione di rilievo	<b>TEMPERATURE</b>	Massime in locale sensibile aumento
Nessun fenomeno significativo	<b>VENTI</b>	Nessun fenomeno significativo
Molto mossi lo Stretto di Sicilia ed il Tirreno meridionale, moto ondosio in calo su quest'ultimo in serata	<b>MARI</b>	Molto mosso lo Ionio al largo

**CONDI-METEO AVVERSE**

**DISPOSIZIONI GENERALI**

Si invitano tutti gli Enti cui la presente è diretta (elenco in calce), e i Sindaci in particolare, a predisporre le azioni di prevenzione previste nei propri piani di protezione civile in attuazione dei LIVELLI DI ALLERTA di cui al presente Avviso regionale.  
**LE FASI OPERATIVE VANNO ATTIVATE TRAMITE GECO.S. In ragione delle criticità presenti nel territorio, le Autorità locali di protezione civile possono attivare Fasi Operative con livelli superiori a quelli del presente Avviso.**

Si consultino la "TABELLA DEGLI SCENARI" e la "TABELLA DELLE FASI OPERATIVE" al seguente link: <https://tinyurl.com/yau3qzjo>

I responsabili locali di protezione civile sono invitati a prestare specifica attenzione alle condizioni meteorologiche locali e alle loro variazioni, talora non prevedibili e repentine, nonché ai conseguenti effetti al suolo anche se temuti o presumibili.

Si raccomanda di: 1) dare tempestiva diffusione del presente Avviso e 2) informare la SORIS sull'evoluzione della situazione.

Il presente Avviso è pubblicato su [www.protezionecivilesicilia.it](http://www.protezionecivilesicilia.it)

Normativa di riferimento: <https://tinyurl.com/yau3qzjo>

Decreto Legislativo n.1 del 02/01/2018: "Codice della protezione civile"; DPRS del 27/01/2011 in GURS n. 8 del 18/02/2011: "Linee Guida per la redazione dei piani di protezione civile comunali e intercomunali in tema di rischio idrogeologico"; DPRS n° 626/GAB del 30/10/2014: "Direttiva regionale per la gestione organizzativa e funzionale del sistema di allerta per il rischio idrogeologico e idraulico ai fini di protezione civile"; Circolari del DRPC/CFD-Idro.

IL VALUTATORE: COLLURA

IL DIRIGENTE DEL CFD-Idro  
(BASILE)

IL DIRIGENTE GENERALE  
CAPO DEL DIPARTIMENTO  
(COCINA)

Contatti: Centro Funzionale Decentrato - idro  
e-mail: [centrofunzionale@protezionecivilesicilia.it](mailto:centrofunzionale@protezionecivilesicilia.it)  
posta certificata: [centrofunzionale@pec.protezionecivilesicilia.it](mailto:centrofunzionale@pec.protezionecivilesicilia.it)

SORIS  
numero verde 800 404040 - tel. 091 7433111 - fax 091 7074796/7  
e-mail: [soris@protezionecivilesicilia.it](mailto:soris@protezionecivilesicilia.it)



prot. n° 05916

del 2-feb-2021

**AVVISO REGIONALE DI PROTEZIONE CIVILE  
PER IL RISCHIO METEO-IDROGEOLOGICO E IDRAULICO N. 21033**

(D.Lgs. n° 1 del 02/01/2018, Direttiva P.C.M. 27/02/2004 e ss.mm.ii., DPRS n° 626/GAB del 30/10/2014 - Sistema di allertamento per rischio idrogeologico e idraulico)

VALIDITÀ dalle ore 16:00 del 2-feb-2021 fino alle ore 24:00 del 3-feb-2021

## AVVERTENZE

### RISCHIO IDROGEOLOGICO E IDRAULICO:

possibili criticità di tipo geomorfologico (frane) e/o di tipo idraulico nei piccoli bacini (< 50 kmq) e nelle aree urbanizzate.

### RISCHIO IDRAULICO:

possibili criticità per fenomeni prevalentemente di tipo idraulico principalmente nell'ambito del reticolo idrografico naturale dei bacini maggiori (> 50 kmq) (alluvioni, esondazioni in aree di foce).

### FORZANTE ROVESCII O TEMPORALI E CONDIZIONI METEOROLOGICHE AVVERSE

Le criticità idrogeologiche e idrauliche possono risultare sensibilmente più gravose in caso di rovesci o temporali o di condizioni meteorologiche avverse la cui localizzazione geografica, distribuzione e intensità sono connotati da elevata incertezza previsionale.

**In presenza di condizioni strutturali inadeguate dei corsi d'acqua e delle reti fognarie e in caso di beni ubicati in prossimità o all'interno di zone vocate al dissesto idrogeologico e idraulico, le criticità possono manifestarsi in maniera più gravosa a prescindere dai quantitativi previsti e/o reali di pioggia.**

Le operazioni effettuate dai gestori degli impianti di ritenuta possono causare fenomeni localizzati o diffusi di esondazione a valle delle dighe in relazione agli eventuali ulteriori apporti fluviali, nonché allo stato di manutenzione dei corsi d'acqua.

### ELENCO DEI DESTINATARI DELL'AVVISO REGIONALE DI PROTEZIONE CIVILE PER IL RISCHIO METEO-IDROGEOLOGICO E IDRAULICO

#### Sindaci

Responsabili Uffici Comunali di P.C.

Liberi Consorzi, Città Metropolitana

Responsabili P.C. Liberi Consorzi e Città Metropolitana

Dipartimento Regionale della Protezione Civile

Autorità di Bacino del Distretto Idrografico

- Servizio 1: Tutela delle risorse idriche

Dipartimento Acque e Rifiuti

- Servizio 4: Gestione infrastrutture delle acque

Dipartimento Agricoltura

- Servizio 5: Unità Operativa 3, SIAS

Dipartimento dello Sviluppo Rurale e Territoriale

Dipartimento Regionale Tecnico

- Uffici Genio Civile

Dipartimento delle Infrastrutture, della Mobilità e dei Trasporti

Dipartimento Regionale Ambiente

Comando del Corpo Forestale della Regione Siciliana

- Ispettorati Ripartimentali delle Foreste

ARPA - Agenzia Regionale Protezione Ambiente

Enti Parco (Alcantara, Etna, Madonie, Nebrodi, Sicani, Pantelleria)

Riserve Naturali

Dipartimento dei Beni Culturali e dell'Identità Siciliana

- Uffici Soprintendenza ai BB.CC.AA.

Dipartimento per la Pianificazione Strategica

Dipartimento per le Attività Sanitarie e Osservatorio Epidemiologico

Istituto Regionale per lo Sviluppo delle Attività Produttive (IRSAP)

Consorzi di Bonifica

Ufficio Tecnico per le Dighe - sez. Palermo

Enti Gestori Dighe

#### Prefetture - UTG

Corpo Nazionale Vigili del Fuoco tramite le Prefetture

Comando Regionale Arma dei Carabinieri tramite le Prefetture

Compartimento Polizia Stradale Sic. Orientale tramite le Prefetture

Compartimento Polizia Stradale Sic. Occidentale tramite le Prefetture

Comando Regionale Sicilia Guardia di Finanza tramite le Prefetture

Direzioni Marittime tramite le Prefetture

Capitanerie di Porto tramite le Prefetture

CAI (Gruppo Regione Sicilia)

CNSAS Corpo Naz.le Soccorso Alpino e Spelologico

SUES 118

CRI

ANAS

CAS

RFI

ENEL - Sicilia

TERNA - Sicilia

Enti Gestori Telefonia

ENI Integrated Crisis Center - Roma

SNAM Rete Gas - Distretto Sicilia

SICILIACQUE SpA

Enti Gestori Servizio Idrico Integrato

Ordini professionali (Architetti, Geologi, Geometri, Ingegneri, Agronomi e

Forestali, Guide Alpine e Vulcanologiche)

e, p.c.

Presidente della Regione Siciliana

Dipartimento della Protezione Civile